



АДМИНИСТРАЦИЯ ГОРОДА ПЕРМИ
ДЕПАРТАМЕНТ ЗЕМЕЛЬНЫХ ОТНОШЕНИЙ

Сибирская ул., д. 15, Пермь, 614000, тел. (342) 212-46-78, факс 212-41-51
e-mail: dzo@gorodperm.ru, http://www.gorodperm.ru

РАЗРЕШЕНИЕ
на размещение объекта
№ 21-01-44-63 от 10 ЯНВ 2022

Департамент земельных отношений Администрации города Перми в соответствии с пунктом 3 ст. 39.36 Земельного кодекса Российской Федерации, Положением о порядке и условиях размещения объектов на землях или земельных участках, находящихся в государственной или муниципальной собственности, на территории Пермского края без предоставления земельных участков и установления сервитутов, публичного сервитута, утвержденным Постановлением Правительства Пермского края от 22 июля 2015 г. № 478-п, заявлением от 27 декабря 2021 г. № 21-01-07-п-10282

разрешает Блинову Владимиру

размещение объекта: проезды, в том числе вдольтрассовые, и подъездные дороги, для размещения которых не требуется разрешения на строительство.

на землях: государственная собственность на которые не разграничена.

местоположение: Пермский край, г. Пермь, Мотовилихинский район, ул. Пушкарская.

разрешение выдано на срок: 1 год.

Дополнительные условия размещения:

Территория, согласно схеме, расположена в зоне с особыми условиями использования территорий: приаэродромная территория аэродрома аэропорта Большое Савино.

Блинову В.Д. соблюдать Правила использования воздушного пространства, установленные постановлением Правительства Российской Федерации от 11 марта 2010 г. № 138 «Об утверждении Федеральных правил использования воздушного пространства Российской Федерации».

Приложение: схема предполагаемых к использованию земель или части земельного участка (на 1 л. в 1 экз.)

И. о. заместителя главы администрации
города Перми – начальника департамента
земельных отношений администрации
города Перми



м.п.

Е.Н. Гонцова

СХЕМА ПРЕДПОЛАГАЕМЫХ К ИСПОЛЬЗОВАНИЮ ЗЕМЕЛЬ ИЛИ ЧАСТИ ЗЕМЕЛЬНОГО УЧАСТКА

Объект: Проезды, в том числе вдольтрассовые, и подъездные дороги, для размещения которых не требуется разрешения на строительство.

Местоположение: Пермский край, г. Пермь, Мотовилихинский район, ул. Пушкарская

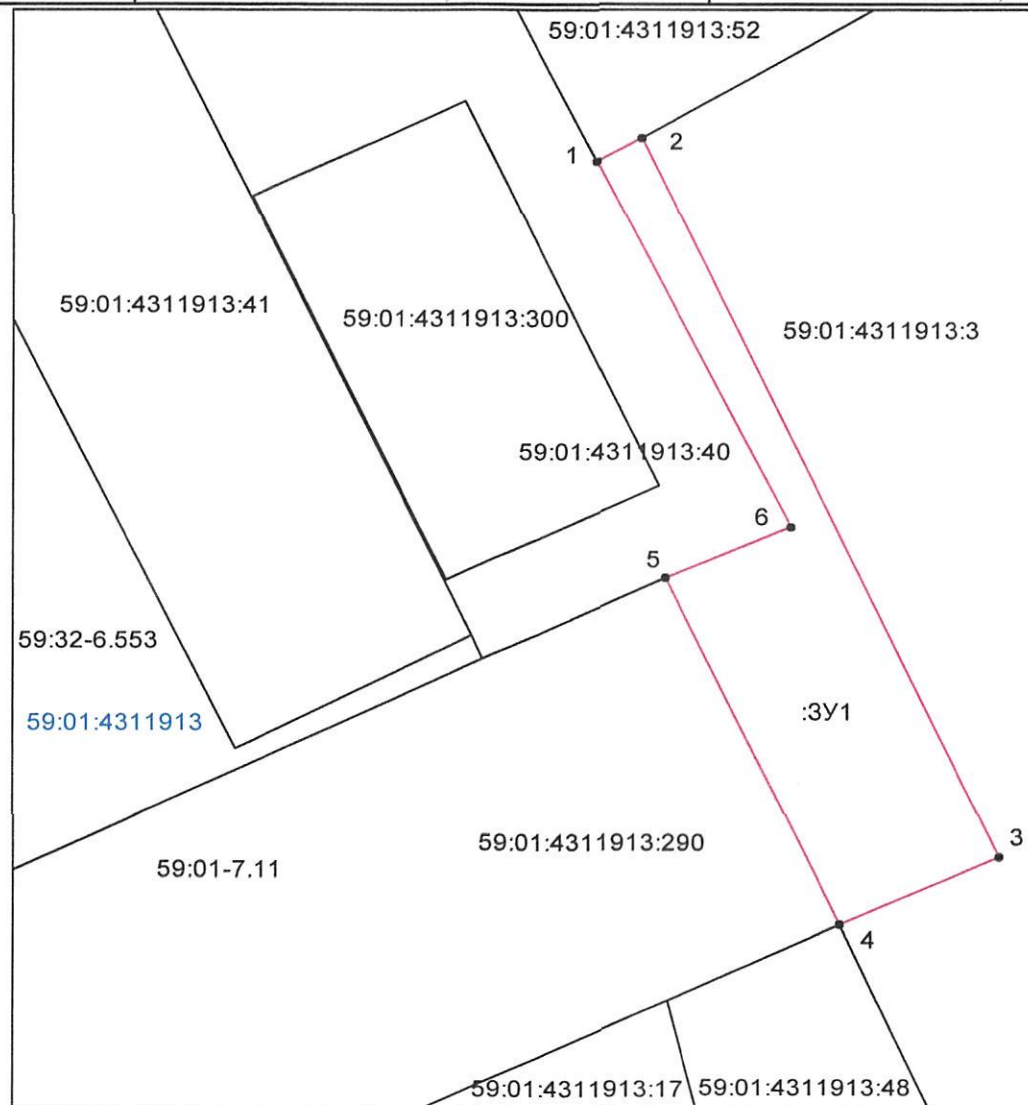
Площадь земель или части земельного участка, кв. м 177 кв.м.

Условный номер земельного участка: :3У1

Категория земель: земли населенных пунктов

Вид разрешенного использования: отсутствует

Обозначение характерных точек границы	Координаты, м (МСК-59)	
	X	Y
1	2	3
1	516371,00	2235657,48
2	516372,16	2235659,41
3	516338,27	2235675,02
4	516335,06	2235668,03
5	516351,44	2235660,45
6	516353,85	2235665,92
1	516371,00	2235657,48







Описание границ смежных землепользователей:

- от т.1 до т.2 - земельный участок 59:01:4311913:52;
- от т.2 до т.4 - земельный участок 59:01:4311913:3;
- от т.4 до т.5 - земельный участок 59:01:4311913:290;
- от т.5 до т.1 - земельный участок 59:01:4311913:40;

Заявитель:

Башков В.В.

Условные обозначения:

-  - проектируемая граница земельного участка
-  - граница земельного участка по сведениям ГКН
-  - граница кадастрового деления (граница кадастрового квартала)
-  - граница территориальной зоны (зоны с особыми условиями использования территорий)

59:01:3911430 - номер кадастрового квартала

● 1 - поворотная точка границы образуемого участка

59:01-7.14 - учетный номер территориальной зоны (зоны с особыми условиями использования территорий)

:3 - кадастровый номер земельного участка